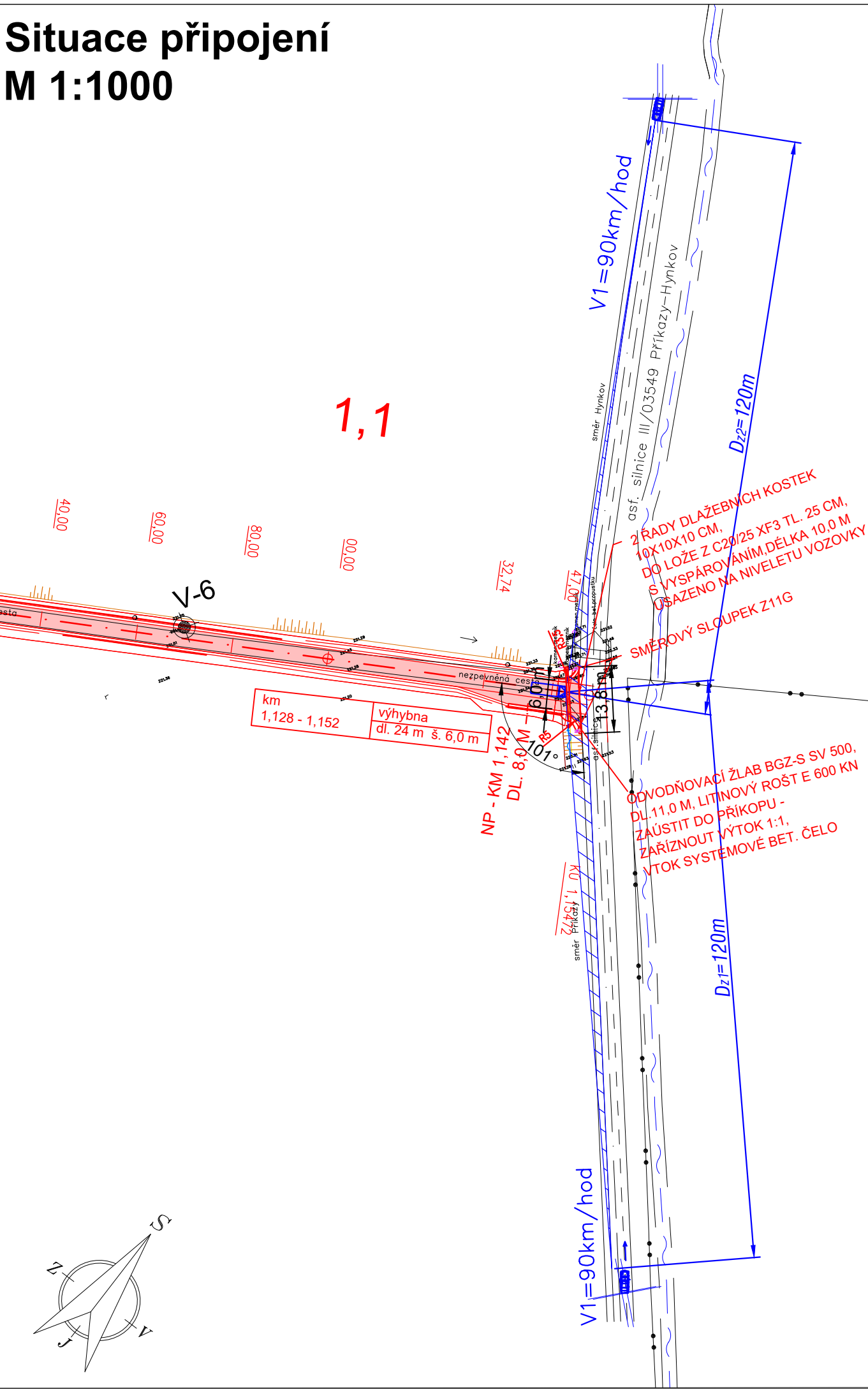


Situace připojení
M 1:1000



Pohled směr polní cesta



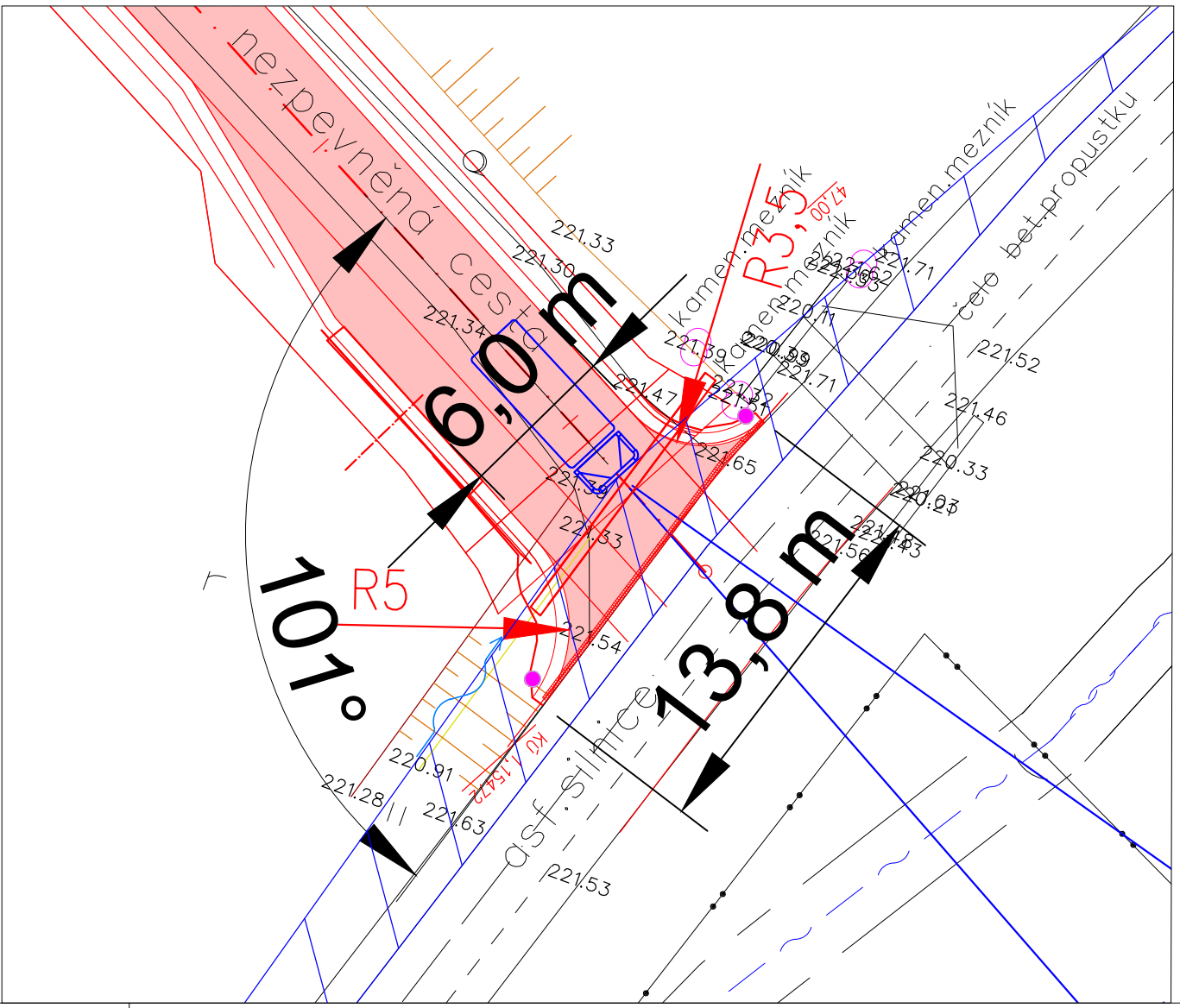
Pohled směr Příkazy



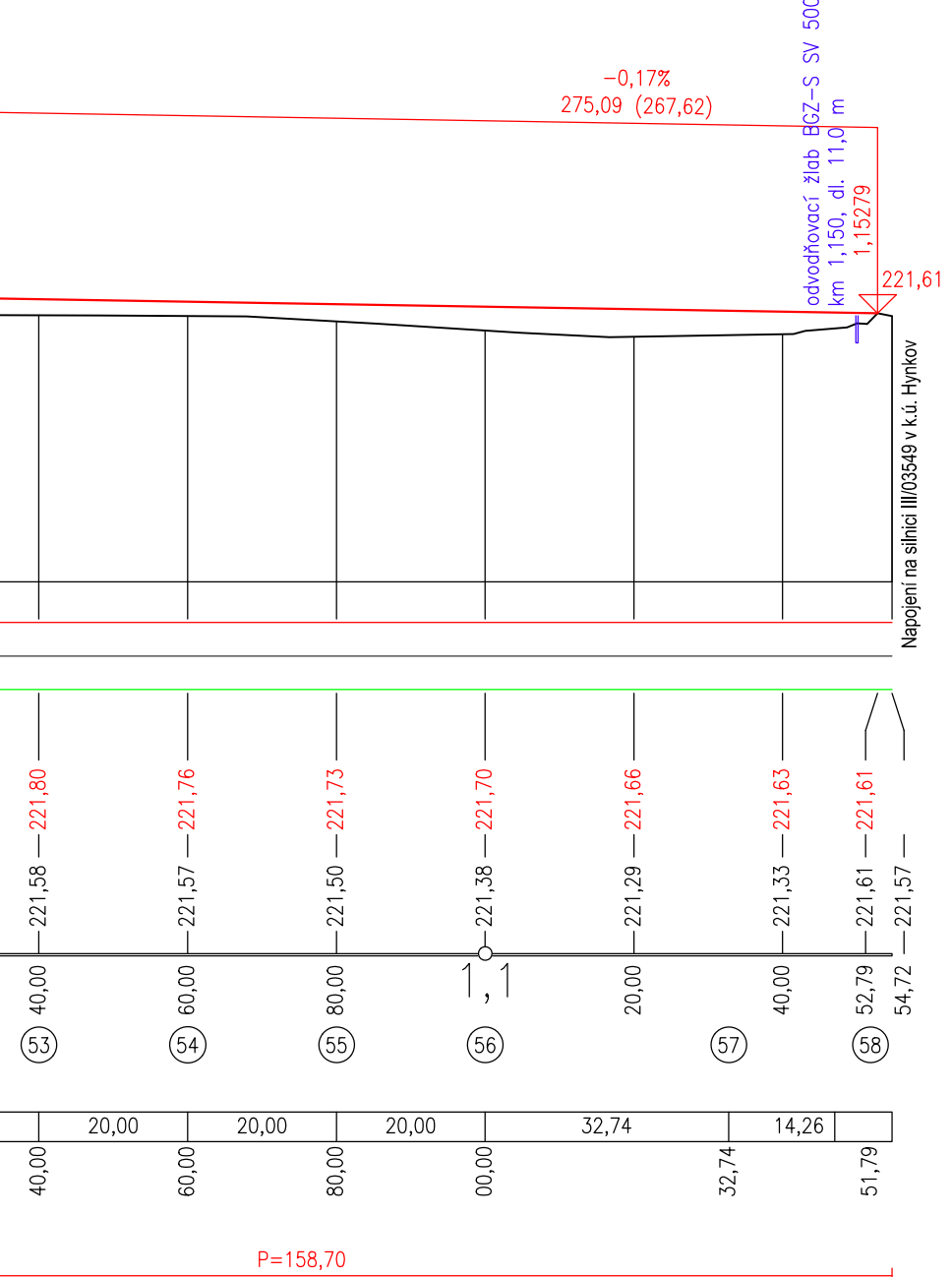
Pohled směr Hynkov



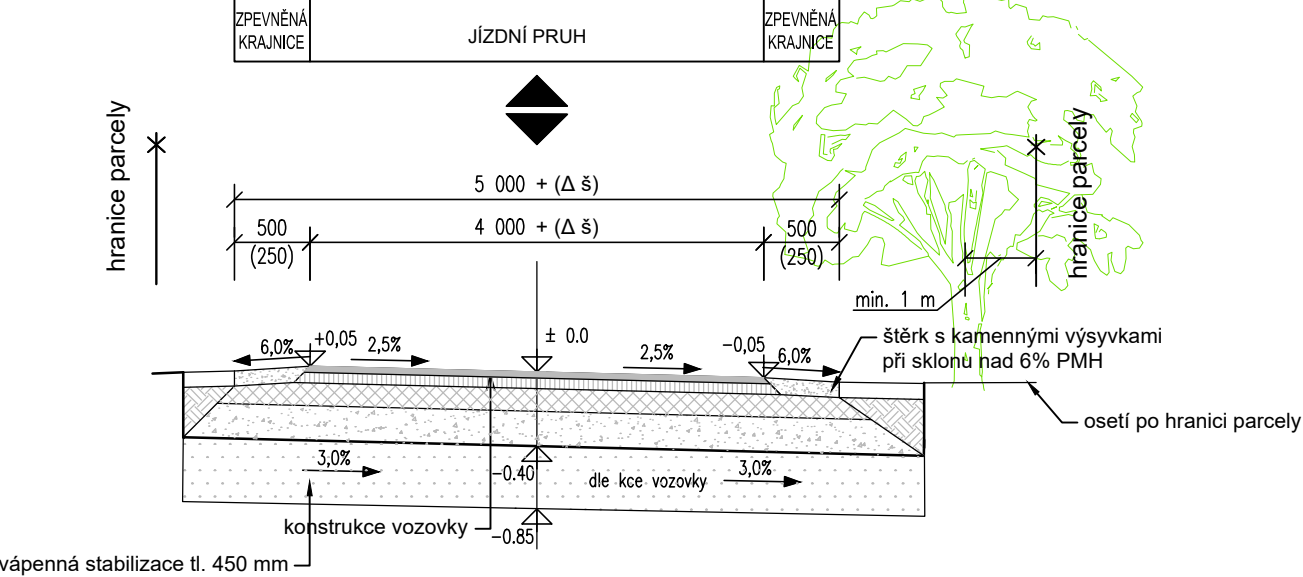
Detail připojení
M 1:250



Podélný profil připojení
M 1:1000



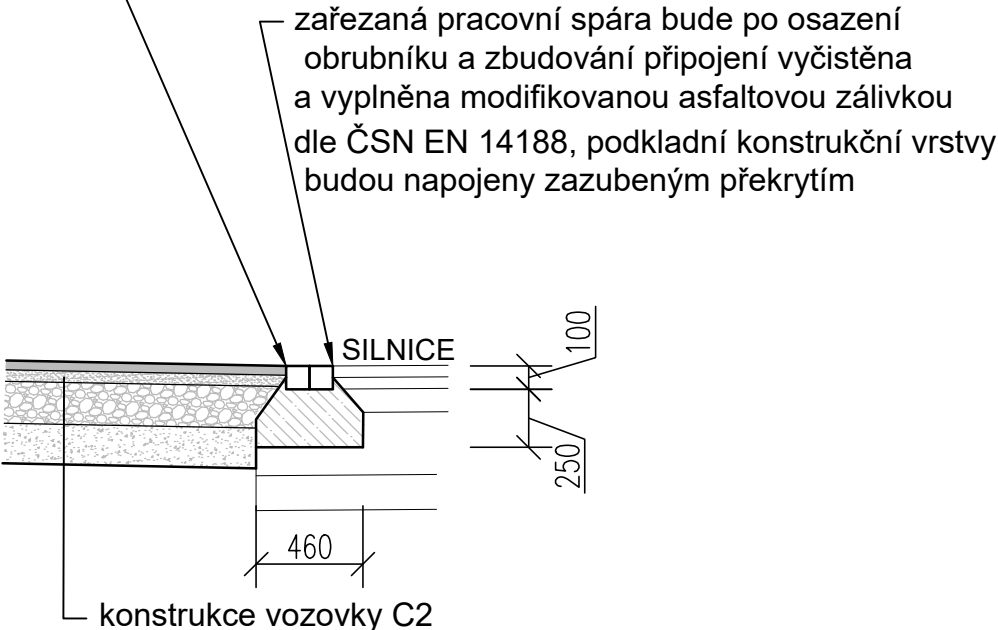
VZOROVÝ PŘÍČNÝ ŘEZ POLNÍ CESTY S ŽIVIČNÝM KRYTEM
C2 v km 0,000 - 1,153



PN 504, TDZ V, NÚPV D2

Asfaltový beton - pro obrusnou vrstvu ACO 11 50/70	ČSN EN 13 108-1	40 mm	
Spojovací postřik emulzí PSE C 50 B 5	ČSN 73 6129	0,5 kg/m²	
Asfaltový beton - pro podkladní vrstvu ACP 16+ 50/70	ČSN EN 13 108-1	60 mm	
Infiltrační postřik asfaltový PI, A C 50 B 5	ČSN 73 6129	1,0 kg/m²	√ 100 MPa
vibrovaný štěr s VŠ	ČSN EN 13 285	150 mm	
	ČSN 73 6126-1		√ 60 MPa
	ČSN EN 13 285	150 mm	
	ČSN 73 6126-1		√ 45 MPa
Štěrkodrt ŠD _A 0/32			
Konstrukce celkem		400 mm	
Vápenná stabilizace na urovnané pláni v celé délce stavby (3,0 % CaO)	ČSN 73 6124-1	450 mm	

2 řady dlažebních kostek 10x10x10 cm, do lože z C20/25 nXF3
tl. min 25 cm, s vyspárováním, délka 13,8 m,
usazeno na niveletu vozovky



ROZHLEDOVÉ TROJÚHELNÍKY POLNÍ CESTY

Rozhledová pole napojení účelové komunikace - polní cesty C2-R (P5,0/20, AB), na silnici III/03549, jedná se o napojení hlavní polní cesty určené k rekonstrukci, včetně rekonstrukce stávajícího připojení cesty na silnici III/03549.

Napojení bude realizováno pod úhlem 101°.

V1 = 90 km/hod - silnice III/03549
V2 = 90 km/hod - silnice III/03549

DZ1 při klesání -1,0 % = 120 m
DZ2 při sklonu 0,0 % = 120 m

Délka uvažovaného vozidla l' = 9,0 m; jízdní souprava dle ČSN 73 6102 - skupina 3 = 18,00 m
Δl' = 3,0 m
Výpočet dle ČSN 73 6101, ČSN 73 6102, ČSN 73 6109

V ROZHLEDOVÝCH TROJÚHELNÍCÍCH BUDOU ODSTRANĚNY
VŠECHNY PŘEKÁŽKY VYŠŠÍ NEŽ 0,7 m NAD ÚROVNÍ OBOU
SILNIČNÍCH TĚLES KOMUNIKACÍ

ageris POZEMKOVÉ ÚPRAVY, KRAJINNÁ EKOLOGIE
AGERIS s.r.o., Jeřábkova 5, 602 00, Brno, Tel./fax: +420 545 241 842, www.ageris.cz

Vedoucí projektu Ing. Josef Koňářík
Zodpovědný projektant Ing. Ivo Podracký
Navrhl / Vypracoval Bc. Jakub Hloušek
Kreslil / CAD Bc. Jakub Hloušek

Investor ČR - SPÚ, Krajský pozemkový úřad pro Olomoucký kraj, Pobočka Olomouc

Akce

Stupeň DSP, DPS

Formát 4xA4

Datum 2020

Čís. zakázky 2020/020

Soubor

Měřítko

Část SO 101 - Polní cesta C2

Název přílohy Situace úpravy připojení - silnice III/03549

Příloha č.

Paré č.

C.1.8.